

GRUNDKARTANS BETECKNINGAR

- Grundkarta över SLUTARP 1:61
 Skala 1:1000
 Registerområde: Falköpings kommun
 Standardklass: II
 Koordinatsystem: SWEREF 99 13 30
- Fastighetsgräns
 - x Trakgräns
 - 1 Kvarternamn
 - 1 Registernummer för fastighet med kvarternamn
 - DOTORP Traktnamn
 - 2 6 Registernummer för fastighet med traktnamn
 - 2 6 Samfällighet
 - Byggnader, takens begränsningslinjer redovisade
 - Staket
 - Häck
 - Stötmur
 - Slänt
 - Trappa
 - Gata
 - Kantsten
 - Järnvägsspår
 - Träd
 - E Elledning
 - T Teleledning
 - 000,0 Avvägd höjd
 - + Rutnätspunkt
- Som grundkarta har använts utdrag ur primärkartan med komplettering av fastighetsredovisning. Stadsbyggnadsavdelningen september 2013.

PLANBESTÄMMELSER

Följande gäller inom områden med nedanstående beteckningar. Endast angiven användning och utformning är tillåten. Bestämmelser utan beteckning gäller inom hela planområdet.

GRÄNSER

— Planområdesgräns

ANVÄNDNING AV MARK OCH VATTEN

Kvartersmark

T Busshållplats, cykel- och pendelparkering

ADMINISTRATIVA BESTÄMMELSER

Genomförandetid

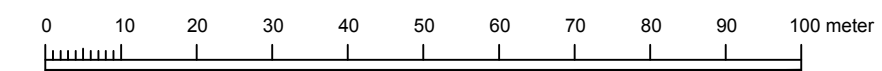
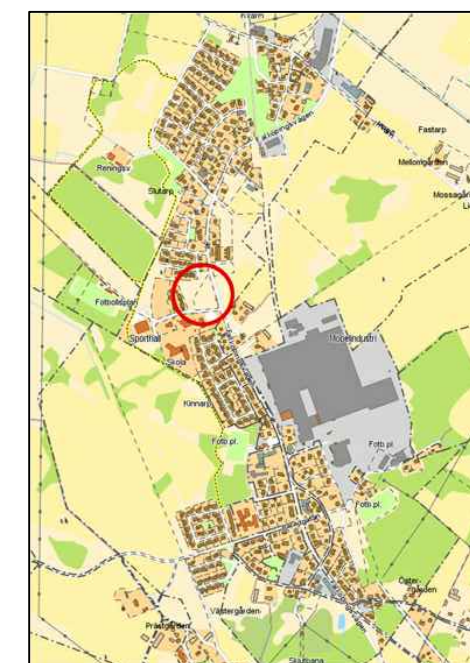
Genomförandetiden är 5 år från den dag planen vinner laga kraft

Skala: 1:1000



ILLUSTRATIONSKARTA

LÄGESKARTA



Till planen hör:

- Planprogram
- Planbeskrivning
- Genomförandebeskrivning
- Miljökonsekvensbeskrivning
- Illustrationskarta
- Fastighetsförteckning
- Samrådsredogörelse
- Uttåtande


SLUTARP 1:61 del av (Busshållplats)

Kinnarp-Slutarp tätort, Falköpings kommun

DETALJPLAN

STADSBYGGNADSAVDELNINGEN, 2013-11-12

Soroosh H.Rad
 Planarkitekt



NORMALT PLANFÖRFARANDE	
PLANKOSTNAD TAS UT VID BYGGLOV	
BESLUT, SAMRÅD	BN § 121, 2013-08-29
SAMRÅD	fr. 2013-10-01 till 2013-10-31
BESLUT, GRANSKNING	BN § 190, 2013-12-16
GRANSKNING	fr. 2014-01-06 till 2014-01-31
ANTAGEN	BN § 34, 2014-03-26
LAGA KRAFT	2014-04-23
PLANNUMMER	A4 032